

Vergabenummer AA C1-15

Karte 3a: Los 2 Gemarkung Kaiserwinkel

 Umgestaltungen



Gerasterte Topografien mit freundlicher Genehmigung des Landesamtes für Geobasisinformation und Landvermessung Niedersachsen (LGLN)

Maßstab 1 : 5.000





300 m

[Feedback](#) | [Datenschutzerklärung](#) | [Nutzungsbedingungen](#) | [Impressum](#)

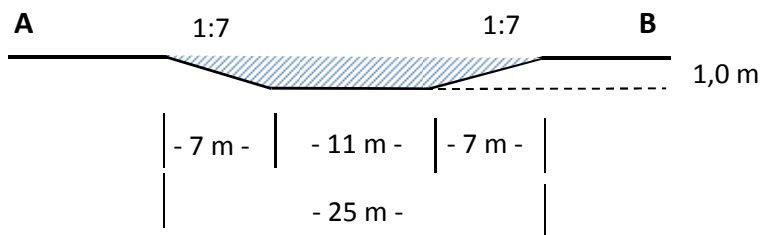


Karte 3b: Gewässer NABU 9-28

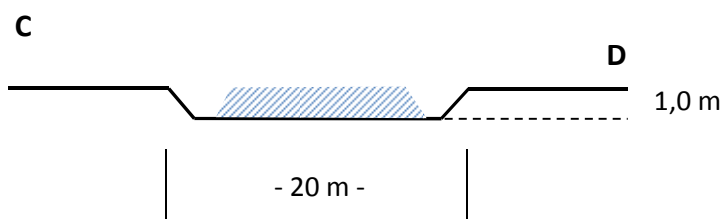
-  Abgrabung/ neue Gewässerfläche
-  Auffüllung





Schnitt A-B



Schnitt C-D

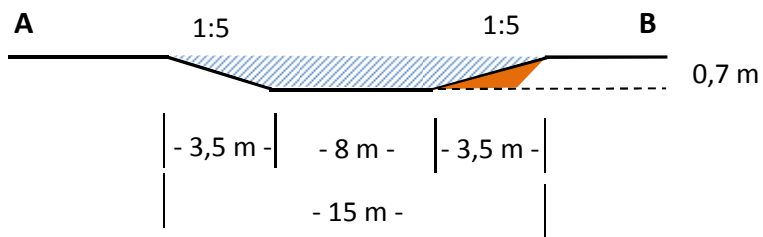


Karte 3c: Gewässer NABU 9-29

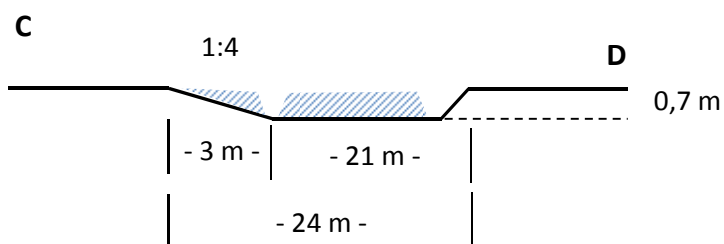
-  Abgrabung/ neue Gewässerfläche
-  Auffüllung




Schnitt A-B



Schnitt C-D

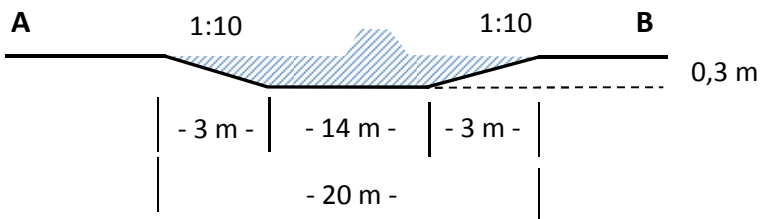


Karte 3d: Gewässer NABU 9-30

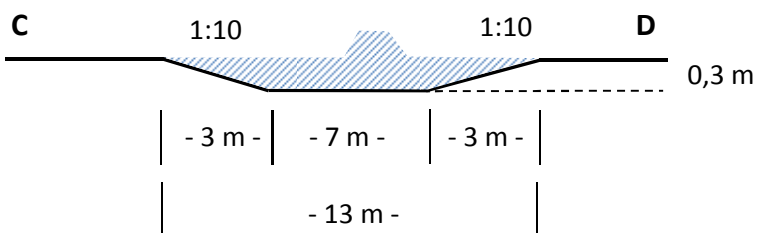
 Abgrabung/ neue Gewässerfläche





Schnitt A-B



Schnitt C-D

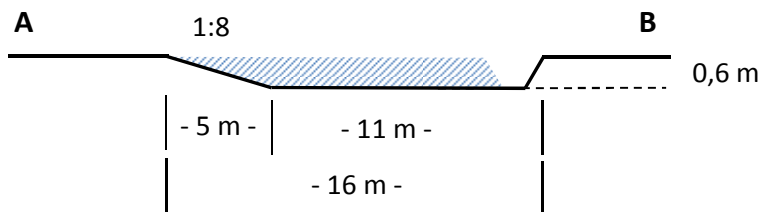


Karte 3e: Gewässer NABU 9-31

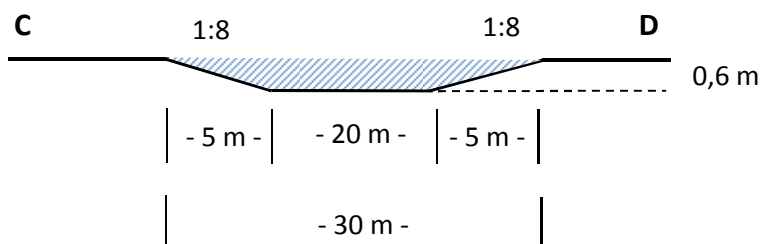
-  Abgrabung/ neue Gewässerfläche
-  Auffüllung





Schnitt A-B



Schnitt C-D

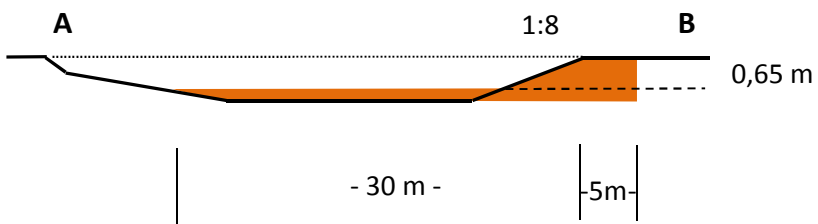


Karte 3f: Gewässer NABU 9-32

-  Abgrabung/ neue Gewässerfläche
-  Auffüllung



Schnitt A-B



Schnitt C-D

