



Gemarkung Brechtorf und Rühren

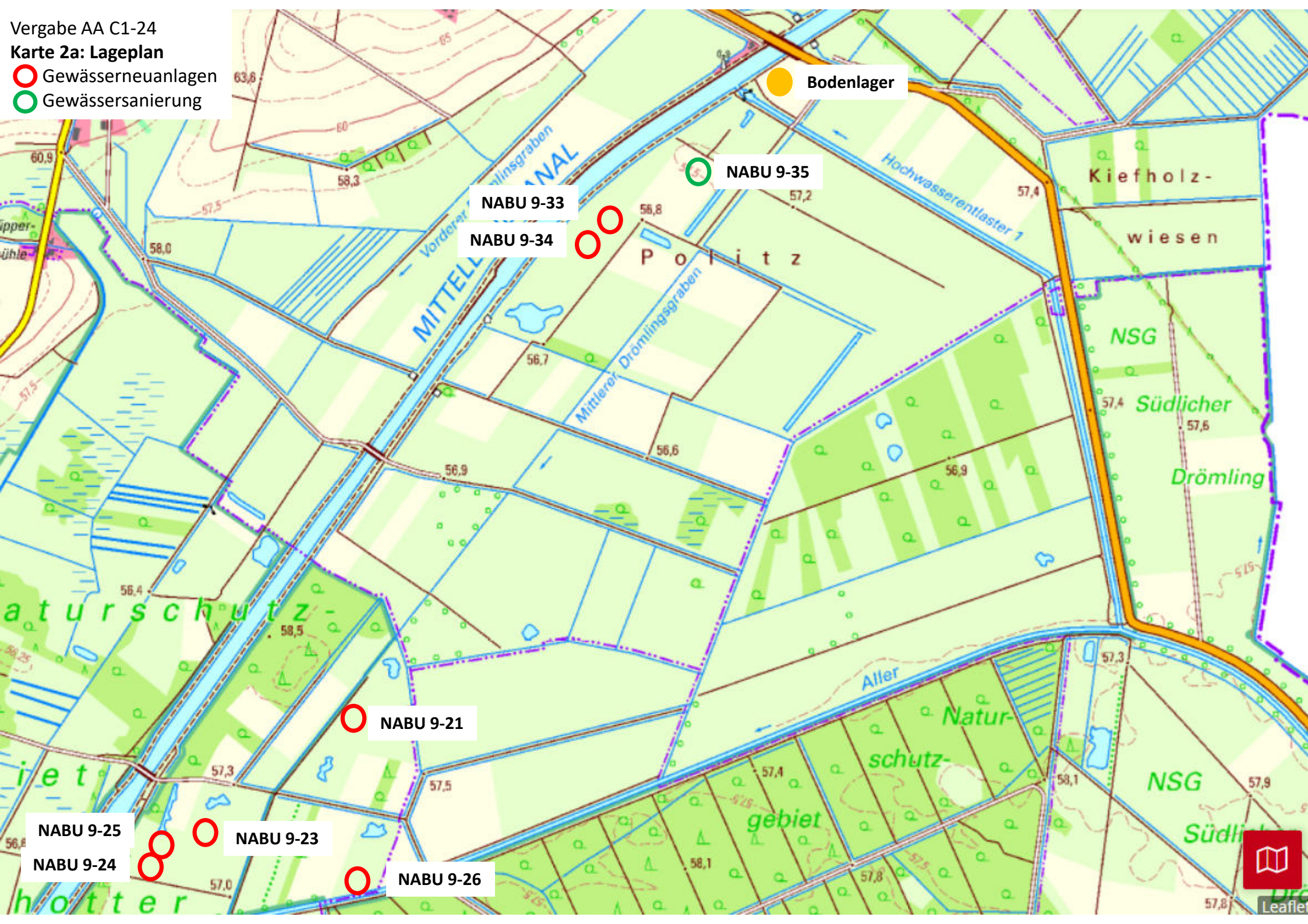
Gemarkung Wendschott

Gemarkung Vorsfelde

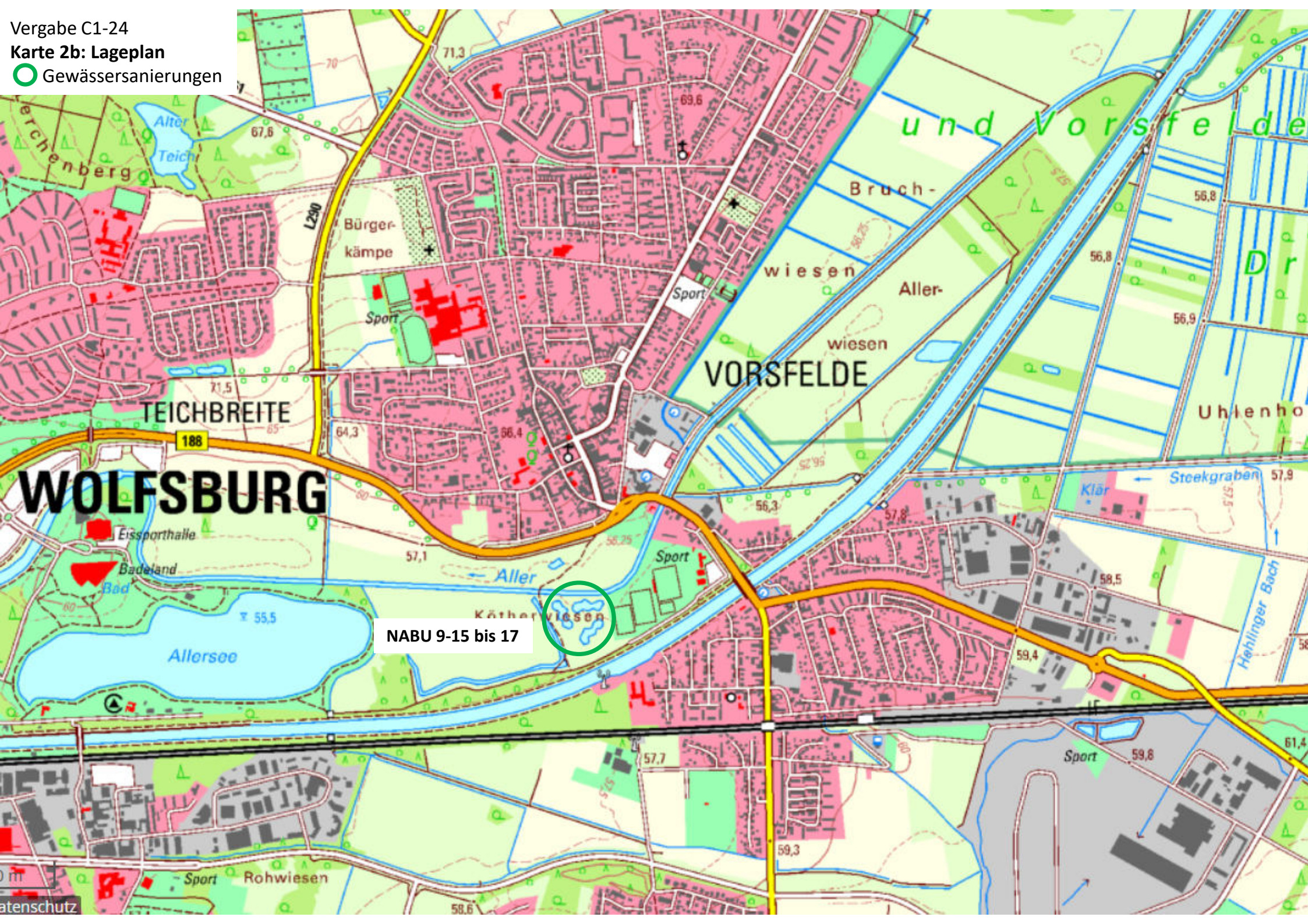
Vergabe AA C1-24

Karte 2a: Lageplan

-  Gewässerneuanlagen
-  Gewässersanierung



Vergabe C1-24  
Karte 2b: Lageplan  
○ Gewässersanierungen



NABU 9-15 bis 17







NABU 9-24



NABU 9-25









NABU 9-33

NABU 9-34



Karte 3f: Gewässer NABU 9-35

-  Gewässersanierung
-  Ablagerung Aushub



**Karte 3g: Gewässer NABU 9-15 bis 17**

 Ufer abziehen (Teilbereiche)

