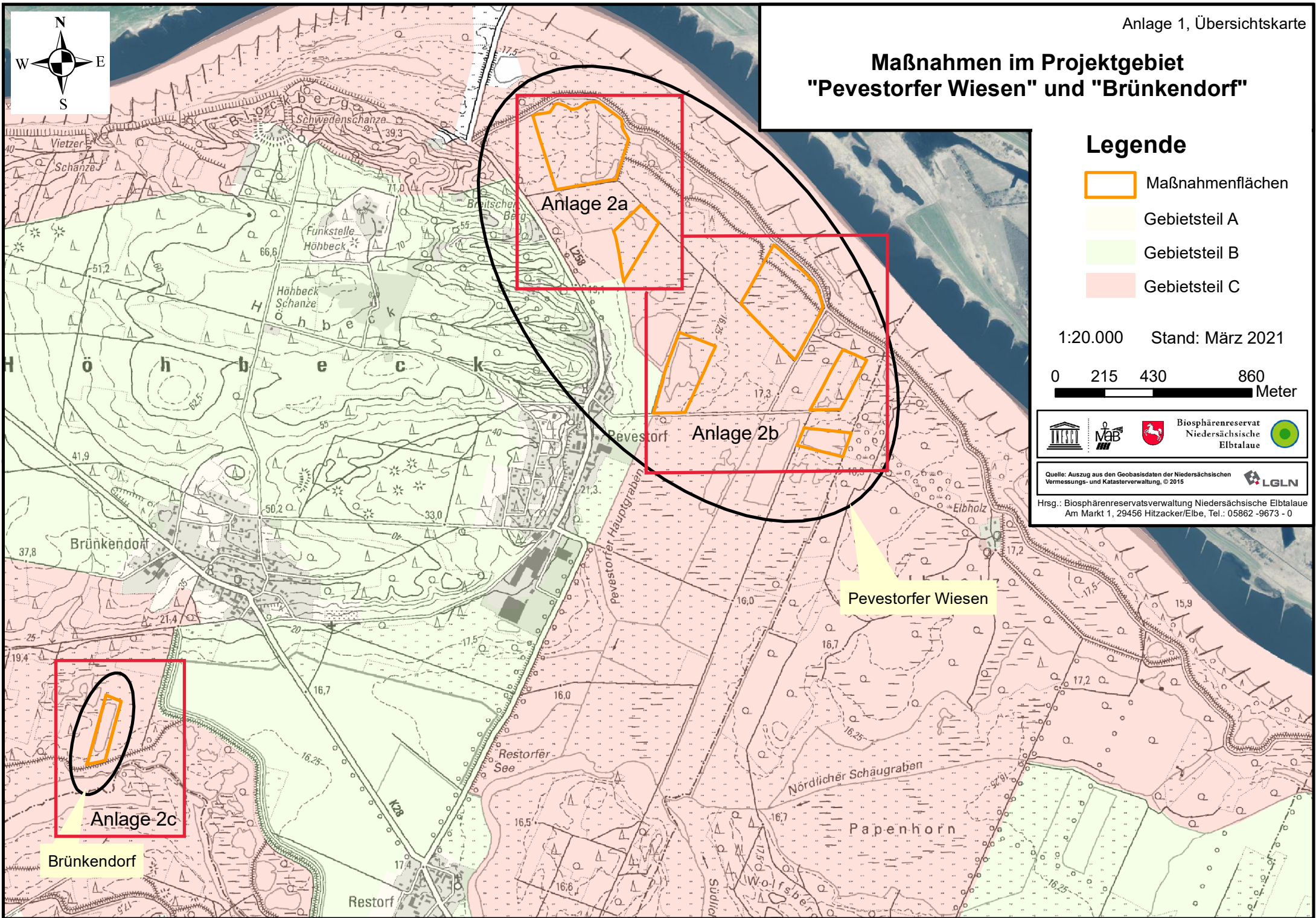







Maßnahmen im Projektgebiet "Pevestorfer Wiesen" und "Brünkendorf"



Legende

-  Maßnahmenflächen
-  Gebietsteil A
-  Gebietsteil B
-  Gebietsteil C

1:20.000 Stand: März 2021



Logos for MAB, Biosphärenreservat Niedersächsische Elbtalau, and LGLN.

Quelle: Auszug aus den Geobasisdaten der Niedersächsischen Vermessungs- und Katasterverwaltung, © 2015
Hrsg.: Biosphärenreservatsverwaltung Niedersächsische Elbtalau
Am Markt 1, 29456 Hitzacker/Elbe, Tel.: 05862 -9673 - 0